

Документ подписан простой электронной подписью

Информация о владельце:

ФИО: Худин Александр Николаевич

Должность: Декан

Выписка из Единого государственного реестра недвижимости об объекте недвижимости

Сведения о характеристиках объекта недвижимости

На основании запроса от 10.07.2017, поступившего на рассмотрение 12.07.2017, сообщаем, что согласно записям Единого государственного реестра недвижимости:

Здание		вид объекта недвижимости	
Лист № <u>08303ad80e1c00b987361de7085ac3509ac3da414415362faf0ee37e73fa19</u>	Раздела <u>1</u>	Всего листов раздела <u>1</u>	Всего разделов: <u> </u>
12.07.2017 № 46-0-1-183/4201/2017-5351		Всего листов выписки: <u> </u>	
Кадастровый номер:		46:29:102305:26	
Номер кадастрового квартала:	46:29:102305		
Дата присвоения кадастрового номера:	13.11.2011		
Ранее присвоенный государственный учетный номер:	Инвентарный номер: 26359, Условный номер: 46:29:102305:0003:38:401:001:010136890, Иной номер: 38:401:001:010136890		
Адрес:	Курская область, г Курск, ул Золотая, д 8		
Площадь, м²:	1860.6		
Назначение:	Нежилое здание		
Наименование:	Учебный корпус		
Количество этажей, в том числе подземных этажей:	4		
Материал наружных стен:	Кирпичные		
Год ввода в эксплуатацию по завершении строительства:	данные отсутствуют		
Год завершения строительства:	1935		
Кадастровая стоимость, руб.:	52056778.49		
Инженер 1 категории		О.Ю.Мокроусова	
полное наименование должности		подпись	инициалы, фамилия

М.П.

Выписка из Единого государственного реестра недвижимости об объекте недвижимости

Сведения о характеристиках объекта недвижимости

На основании запроса от 10.07.2017, поступившего на рассмотрение 12.07.2017, сообщаем, что согласно записям Единого государственного реестра недвижимости:

Здание		вид объекта недвижимости	
Лист № <u> </u>	Раздела <u>1</u>	Всего листов раздела <u>1</u>	Всего разделов: <u> </u>
12.07.2017 № 46-0-1-183/4201/2017-5351		Всего листов выписки: <u> </u>	
Кадастровый номер:		46:29:102305:26	

Кадастровые номера иных объектов недвижимости, в пределах которых расположен объект недвижимости:	46:29:102305:3
Кадастровые номера помещений, машино-мест, расположенных в здании или сооружении:	46:29:102305:105, 46:29:102305:106
Кадастровые номера объектов недвижимости, из которых образован объект недвижимости:	данные отсутствуют
Кадастровые номера образованных объектов недвижимости:	данные отсутствуют
Сведения о включении объекта недвижимости в состав предприятия как имущественного комплекса:	данные отсутствуют
Сведения о включении объекта недвижимости в состав единого недвижимого комплекса:	данные отсутствуют
Кадастровый номер земельного участка, если входящие в состав единого недвижимого комплекса объекты недвижимости расположены на одном земельном участке	данные отсутствуют
Виды разрешенного использования:	данные отсутствуют
Сведения о включении объекта недвижимости в реестр объектов культурного наследия:	данные отсутствуют
Сведения о кадастровом инженере:	Ульянкин Егор Николаевич №46-11-75, Черноземный филиал АО "Ростехинвентаризация - Федеральное БТИ", 28.04.2017 г.
Статус записи об объекте недвижимости:	Сведения об объекте недвижимости имеют статус "актуальные, ранее учтенные"
Особые отметки:	11983 314 ТП/К 11.04.2017 Сведения необходимые для заполнения раздела 6 отсутствуют. Сведения необходимые для заполнения раздела 6.1 отсутствуют.
Получатель выписки:	Пинчук Анастасия Петровна (законному представителю Федеральное государственное бюджетное образовательное учреждение высшего образования "Курский государственный университет"

Инженер 1 категории		О.Ю.Мокроусова
полное наименование должности	подпись	инициалы, фамилия

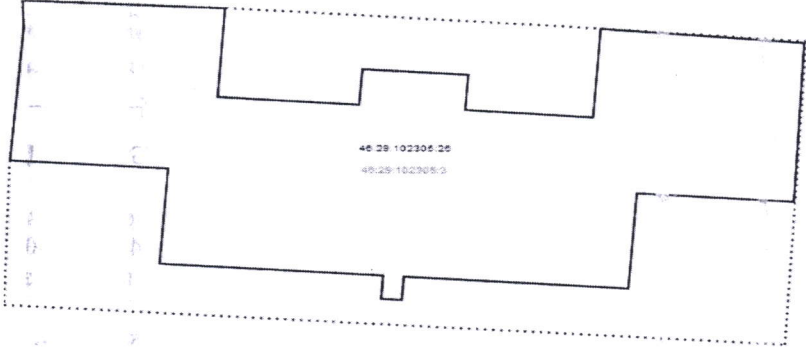
М.П.

Выписка из Единого государственного реестра недвижимости об объекте недвижимости
Сведения о зарегистрированных правах

Здание		
вид объекта недвижимости		
Лист № __ Раздела 2	Всего листов раздела 2 : __	Всего разделов: __
Всего листов выписки: __		
12.07.2017 № 46-0-1-183/4201/2017-5351		
Кадастровый номер:		46:29:102305:26
1. Правообладатель (правообладатели):	1.1.	Федеральное государственное бюджетное образовательное учреждение высшего образования "Курский государственный университет". ИНН 4629031018. ОГРН 1024600954608.
2. Вид, номер и дата государственной регистрации права:	2.1.	оперативное управление: 1 (целая), 46-29-11/2003-219, 12.03.2003 г.
3. Ограничение прав и обременение объекта недвижимости:		не зарегистрировано
1. Правообладатель (правообладатели):	1.2.	Российская Федерация
2. Вид, номер и дата государственной регистрации права:	2.2.	собственность, 46-46-01/062/2012-855, 24.04.2012 г.
3. Ограничение прав и обременение объекта недвижимости:		не зарегистрировано
5. Заявленные в судебном порядке права требования:		данные отсутствуют
6. Сведения о возражении в отношении зарегистрированного права:		данные отсутствуют
7. Сведения о наличии решения об изъятии объекта недвижимости для государственных и муниципальных нужд:		данные отсутствуют
8. Сведения о невозможности государственной регистрации без личного участия правообладателя или его законного представителя:		данные отсутствуют
9. Правопритязания и сведения о наличии поступивших, но не рассмотренных заявлений о проведении государственной регистрации права (перехода, прекращения права), ограничения права или обременения объекта недвижимости, сделки в отношении объекта недвижимости:		данные отсутствуют
10. Сведения об осуществлении государственной регистрации сделки, права, ограничения права без необходимого в силу закона согласия третьего лица, органа:		данные отсутствуют
Инженер 1 категории		О.Ю.Мокроусова
полное наименование должности	подпись	инициалы, фамилия

М.П.

Выписка из Единого государственного реестра недвижимости об объекте недвижимости
Описание местоположения объекта недвижимости

Здание			
вид объекта недвижимости			
Лист №	Раздела 5	Всего листов раздела 5 : ____	Всего разделов: ____
Всего листов выписки: ____			
12.07.2017 № 46-0-1-183/4201/2017-5351			
Кадастровый номер:		46:29:102305:26	
Схема расположения объекта недвижимости (части объекта недвижимости) на земельном участке(ах)			
			
Масштаб 1:	Условные обозначения:		
Инженер 1 категории		О.Ю.Мокроусова	
полное наименование должности	подпись	инициалы, фамилия	

М.П.

Выписка из Единого государственного реестра недвижимости об объекте недвижимости
Описание местоположения объекта недвижимости

Здание			
вид объекта недвижимости			
Лист №	Раздела 5.1	Всего листов раздела 5.1 : _____	Всего разделов: _____
Всего листов выписки: _____			
12.07.2017 № 46-0-1-183/4201/2017-5351			
Кадастровый номер:		46:29:102305:26	

1. Сведения о координатах характерных точек контура объекта недвижимости

Система координат: МСК-46

Зона №

Номер точки	Координаты, м		Радиус, м	Средняя квадратическая погрешность определения координат характерных точек контура, м	Глубина, высота, м	
	X	Y			H1	H2
1	2	3	4	5	6	7
1	421410.48	1298986.61	данные отсутствуют	0.10		
2	421409.95	1298998.21	данные отсутствуют	0.10		
3	421403.44	1298997.80	данные отсутствуют	0.10		
4	421402.88	1299005.92	данные отсутствуют	0.10		
5	421405.50	1299006.10	данные отсутствуют	0.10		
6	421405.10	1299012.19	данные отсутствуют	0.10		
7	421402.51	1299012.02	данные отсутствуют	0.10		
8	421401.97	1299019.36	данные отсутствуют	0.10		
9	421408.48	1299019.78	данные отсутствуют	0.10		
10	421407.50	1299031.47	данные отсутствуют	0.10		
11	421395.74	1299030.89	данные отсутствуют	0.10		
12	421396.33	1299021.88	данные отсутствуют	0.10		
13	421389.15	1299021.41	данные отсутствуют	0.10		

Инженер 1 категории		О.Ю.Мокроусова
полное наименование должности	подпись	инициалы, фамилия

М.П.

Раздел 5.1

Выписка из Единого государственного реестра недвижимости об объекте недвижимости
Описание местоположения объекта недвижимости

Здание			
вид объекта недвижимости			
Лист №	Раздела 5.1	Всего листов раздела 5.1 : _____	Всего разделов: _____
Всего листов выписки: _____			
12.07.2017 № 46-0-1-183/4201/2017-5351			
Кадастровый номер:		46:29:102305:26	

Номер точки	Координаты, м		Радиус, м	Средняя квадратическая погрешность определения координат характерных точек контура, м	Глубина, высота, м	
	X	Y			H1	H2
1	2	3	4	5	6	7
14	421389.98	1299008.53	данные отсутствуют	0.10		
15	421388.23	1299008.42	данные отсутствуют	0.10		
16	421388.31	1299007.22	данные отсутствуют	0.10		
17	421390.06	1299007.33	данные отсутствуют	0.10		
18	421390.90	1298994.51	данные отсутствуют	0.10		
19	421398.13	1298994.98	данные отсутствуют	0.10		
20	421398.68	1298985.91	данные отсутствуют	0.10		
21	421408.48	1298986.67	данные отсутствуют	0.10		
1	421410.48	1298986.61	данные отсутствуют	0.10		

2. Сведения о предельных высоте и глубине конструктивных элементов объекта недвижимости

Предельная глубина конструктивных элементов объекта недвижимости, м	данные отсутствуют
Предельная высота конструктивных элементов объекта недвижимости, м	данные отсутствуют

Инженер 1 категории		О.Ю.Мокроусова
полное наименование должности	подпись	инициалы, фамилия

М.П.

Выписка из Единого государственного реестра недвижимости об объекте недвижимости
Описание местоположения объекта недвижимости

Здание			
вид объекта недвижимости			
Лист №	Раздела 5.1	Всего листов раздела 5.1 :	Всего листов выписки:
12.07.2017 № 46-0-1-183/4201/2017-5351		Всего разделов:	
Кадастровый номер:		46:29:102305:26	

3. Сведения о характерных точках пересечения контура объекта недвижимости с контуром (контурами) иных зданий, сооружений, объектов незавершенного строительства

Система координат						
Зона №						
Номера характерных точек контура	Координаты, м		Средняя квадратическая погрешность определения координат характерных точек контура, м	Глубина, высота, м		Кадастровые номера иных объектов недвижимости, с контурами которых пересекается контур данного объекта недвижимости
	X	Y		H1	H2	
1	2	3	4	5	6	7
Инженер 1 категории				О.Ю.Мокроусова		
полное наименование должности				подпись		инициалы, фамилия

М.П.

Выписка из Единого государственного реестра недвижимости об объекте недвижимости
Перечень помещений, машино-мест, расположенных в здании, сооружении

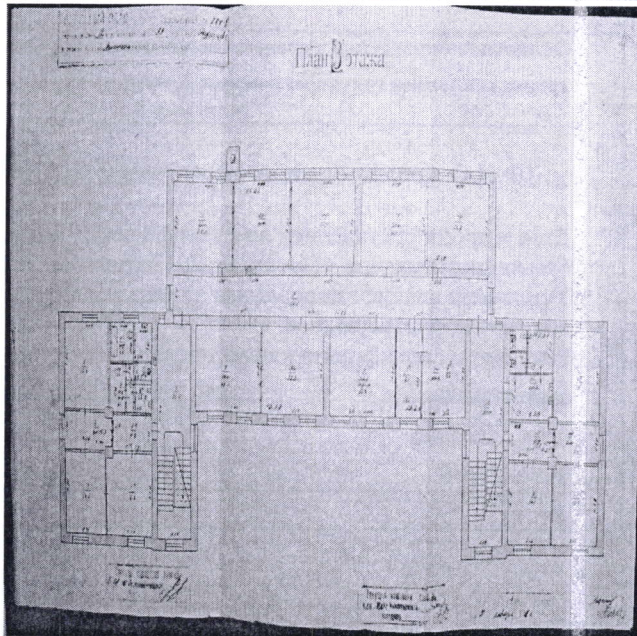
Здание						
вид объекта недвижимости						
Лист № <u> </u> Раздела <u>7</u>		Всего листов раздела <u>7</u> : <u> </u>		Всего разделов: <u> </u>		Всего листов выписки: <u> </u>
12.07.2017 № 46-0-1-183/4201/2017-5351						
Кадастровый номер:				46:29:102305:26		
№ п/п	Кадастровый номер помещения, машино-места	Номер этажа (этажей)	Обозначение (номер) помещения, машино-места на поэтажном плане	Назначение помещения	Вид разрешенного использования	Площадь, м ²
1	46:29:102305:105	Этаж № 03, Этаж № 04, Этаж № 01, Этаж № 02	I	данные отсутствуют	данные отсутствуют	1819.1
2	46:29:102305:106	Этаж № 01	II	данные отсутствуют	данные отсутствуют	29.7
Инженер 1 категории				О.Ю.Мокроусова		
полное наименование должности				подпись		инициалы, фамилия

М.П.

Выписка из Единого государственного реестра недвижимости об объекте недвижимости
План расположения помещения, машино-места на этаже (плане этажа)

Здание			
вид объекта недвижимости			
Лист № <u> </u> Раздела <u>8</u>	Всего листов раздела <u>8</u> : <u> </u>	Всего разделов: <u> </u>	Всего листов выписки: <u> </u>
12.07.2017 № 46-0-1-183/4201/2017-5351			
Кадастровый номер:		46:29:102305:26	

План расположения помещения с кадастровым номером 46:29:102305:105 на плане этажа Этаж № 03



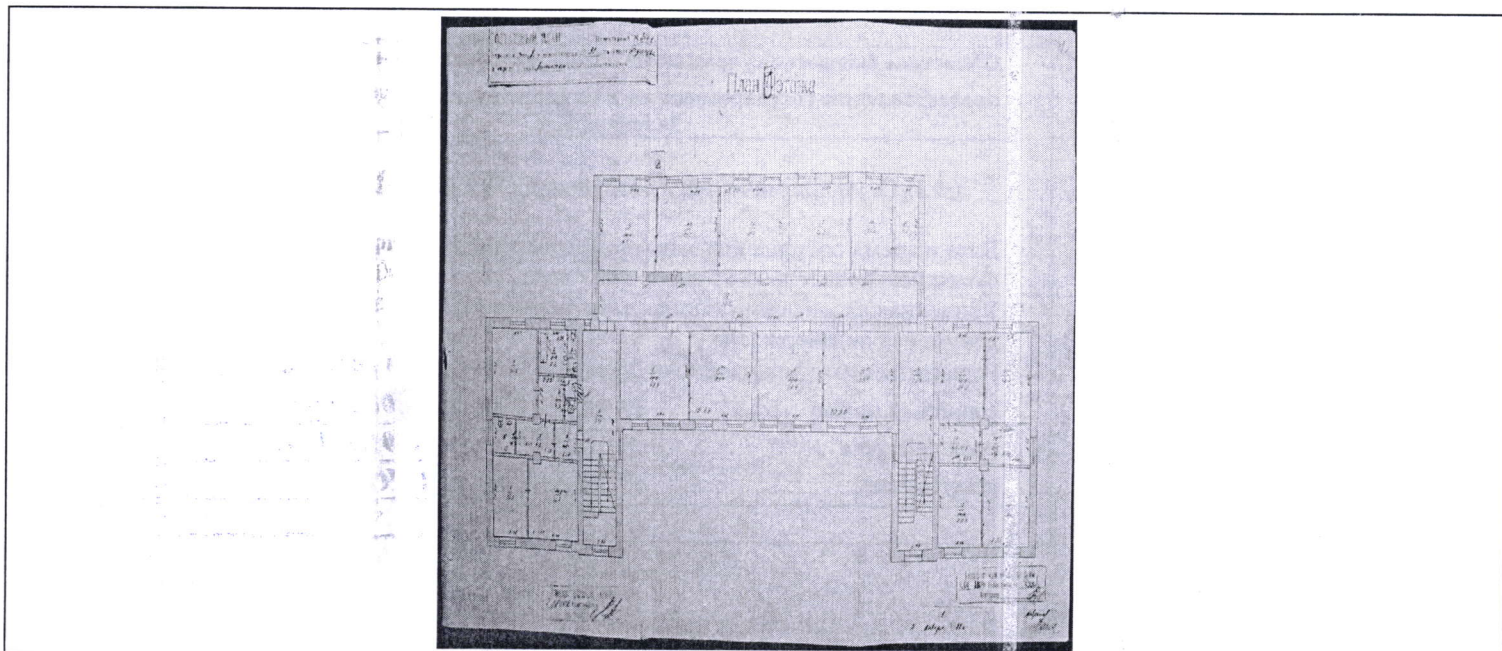
Масштаб 1: данные отсутствуют	Условные обозначения:		
Инженер 1 категории		О.Ю.Мокроусова	
полное наименование должности	подпись	инициалы, фамилия	

М.П.

Выписка из Единого государственного реестра недвижимости об объекте недвижимости
План расположения помещения, машино-места на этаже (плане этажа)

Здание			
вид объекта недвижимости			
Лист № <u> </u> Раздела <u>8</u>	Всего листов раздела <u>8</u> : <u> </u>	Всего разделов: <u> </u>	Всего листов выписки: <u> </u>
12.07.2017 № 46-0-1-183/4201/2017-5351			
Кадастровый номер:		46:29:102305:26	

План расположения помещения с кадастровым номером 46:29:102305:105 на плане этажа Этаж № 04



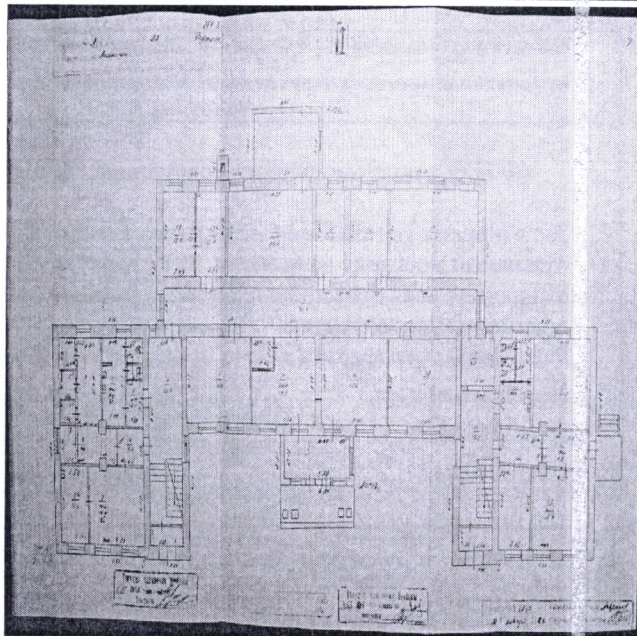
Масштаб 1: данные отсутствуют	Условные обозначения:		
Инженер I категории		О.Ю. Мокроусова	
полное наименование должности	подпись	инициалы, фамилия	

М.П.

Выписка из Единого государственного реестра недвижимости об объекте недвижимости
План расположения помещения, машино-места на этаже (плане этажа)

Здание			
вид объекта недвижимости			
Лист № <u> </u> Раздела <u>8</u>	Всего листов раздела <u>8</u> : <u> </u>	Всего разделов: <u> </u>	Всего листов выписки: <u> </u>
12.07.2017 № 46-0-1-183/4201/2017-5351			
Кадастровый номер:		46:29:102305:26	

План расположения помещения с кадастровым номером 46:29:102305:105 на плане этажа Этаж № 01



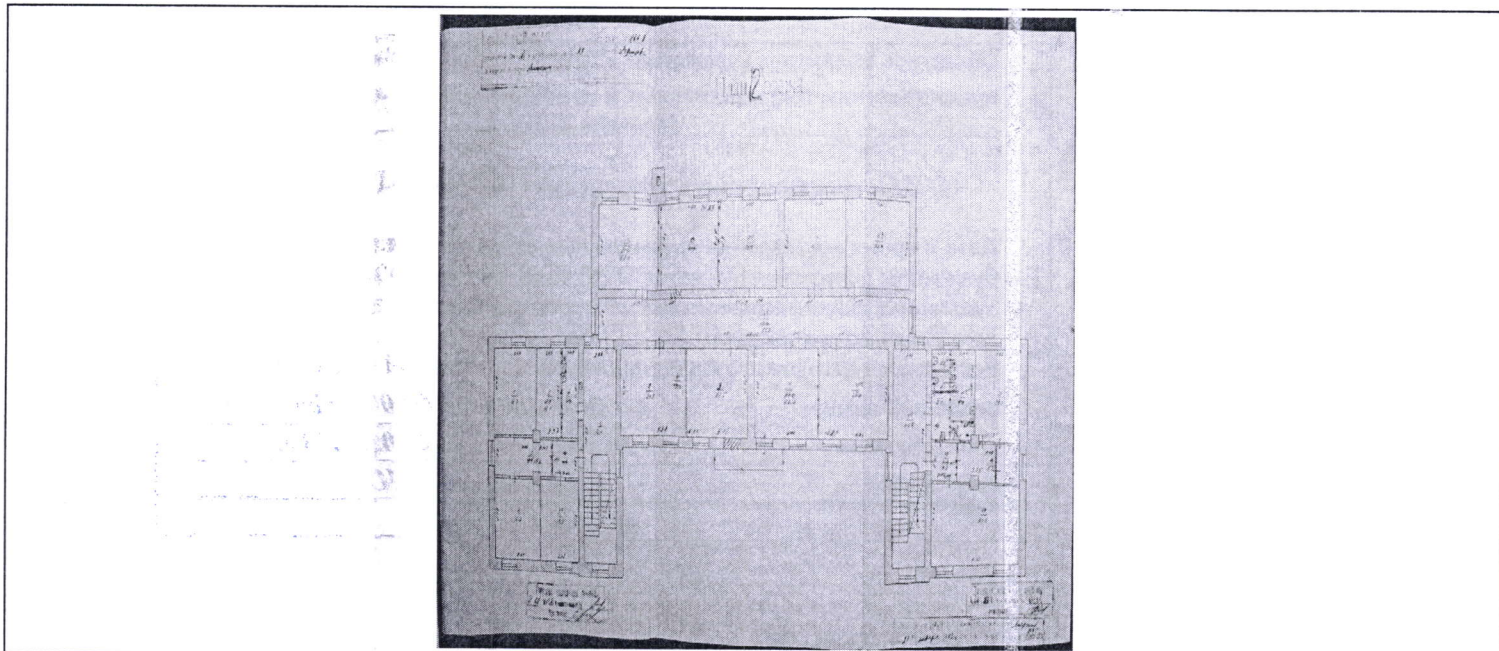
Масштаб 1: данные отсутствуют	Условные обозначения:		
Инженер 1 категории		О.Ю. Мокроусова	
полное наименование должности	подпись	инициалы, фамилия	

М.П.

Выписка из Единого государственного реестра недвижимости об объекте недвижимости
План расположения помещения, машино-места на этаже (плане этажа)

Здание			
вид объекта недвижимости			
Лист № <u> </u> Раздела 8	Всего листов раздела 8 : <u> </u>	Всего разделов: <u> </u>	Всего листов выписки: <u> </u>
12.07.2017 № 46-0-1-183/4201/2017-5351			
Кадастровый номер:		46:29:102305:26	

План расположения помещения с кадастровым номером 46:29:102305:105 на плане этажа Этаж № 02



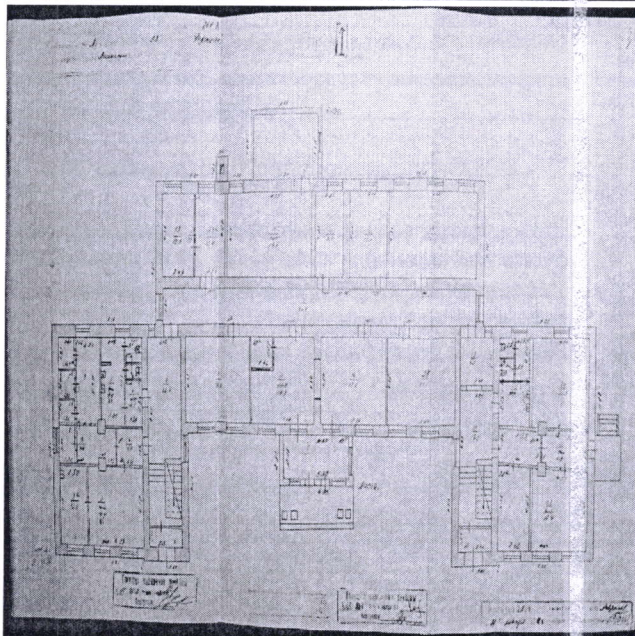
Масштаб 1: данные отсутствуют	Условные обозначения:		
Инженер 1 категории		О.Ю. Мокроусова	
полное наименование должности	подпись	инициалы, фамилия	

М.П.

Выписка из Единого государственного реестра недвижимости об объекте недвижимости
План расположения помещения, машино-места на этаже (плане этажа)

Здание			
вид объекта недвижимости			
Лист № <u> </u> Раздела <u>8</u>	Всего листов раздела <u>8</u> : <u> </u>	Всего разделов: <u> </u>	Всего листов выписки: <u> </u>
12.07.2017 № 46-0-1-183/4201/2017-5351			
Кадастровый номер:		46:29:102305:26	

План расположения помещения с кадастровым номером 46:29:102305:106 на плане этажа Этаж № 01



Масштаб 1: данные отсутствуют	Условные обозначения:		
Инженер 1 категории		О.Ю. Мокроусова	
полное наименование должности		подпись	инициалы, фамилия

М.П.